



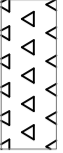

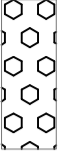


DEPARTEMENT DES YVELINES
Commune de
CONDE SUR VESGRE

P.L.U.

Révision du plan local d'urbanisme

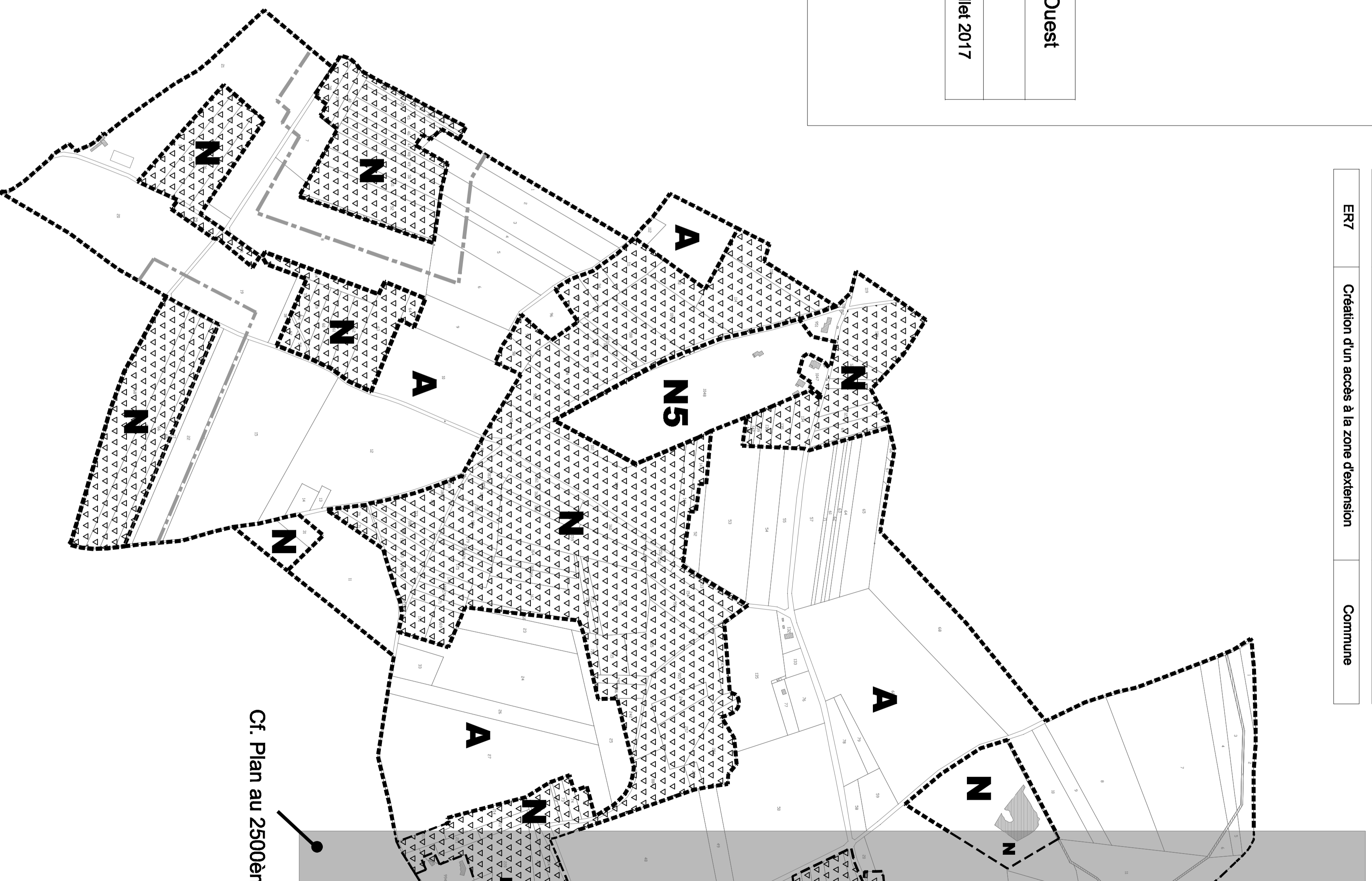
4.3	Plan de Règlement - partie Ouest	
	Version PLU arrêté	
Ouest	Echelle 1/5000	4 juillet 2017

LEGENDE

UA	Dénomination des zones
	Dénomination des zones
	Emplacement réservé
	Elément paysager remarquable
	Elément bâti remarquable
	Espace Boisé Classé
	Périmètre inondable
	Lisière de massif forestier de Rambouillet

LISTE DES EMPLACEMENTS RESERVES

Désignation	Vocation	Bénéficiaire
ER1	Aménagement du carrefour RD147/RD983	Commune
ER2	Elargissement de la rue du Vivier	Commune
ER3	Elargissement du chemin du Rohard	Commune
ER4	Création d'une liaison douce	Commune
ER5	Création d'un accès à la zone d'équipements	Commune
ER7	Création d'un accès à la zone d'extension	Commune



Cf. Plan au 2500ème