

LISTE DES EMPLACEMENTS RESERVES




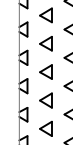

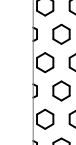


Designation	Vocation	Bénéficiaire
ER1	Aménagement du carrefour C2/RD983	Commune
ER2	Elargissement de la rue du Vivier	Commune
ER3	Elargissement du chemin du Richard	Commune
ER4	Création d'une liaison douce	Commune
ER5	Création d'un accès à la zone d'équipements	Commune
ER6	Implantation d'un équipement médico-social	Commune
ER7	Création d'un accès à la zone d'extension AU	Commune

DEPARTEMENT DES YVELINES Commune de CONDE SUR VESGRE

P.L.U.

Révision du Plan d'Occupation du Sol avec transformation
en Plan Local d'Urbanisme

Plan de Règlement - partie Est		
4.3	Version PLU approuvé	
Est	Echelle 1/5000	Le 25 juin 2018

LEGENDE	
	UA Dénomination des zones
	Dénomination des zones
	Emplacement réservé
	Élément paysager remarquable
	Élément bâti remarquable
	Espace Boisé Classé
	Périmètre inondable
	Liste de massif forestier de Rambouillet

