

DEPARTEMENT DES YVELINES
Commune de
CONDE SUR VESGRE

P.L.U.



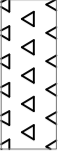

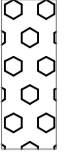


Révision du Plan d'Occupation du Sol avec transformation
en Plan Local d'Urbanisme

4.3	Plan de Règlement - partie Ouest	
	Version PLU approuvé	
Ouest	Echelle 1/5000	le 25 juin 2018

LISTE DES EMPLACEMENTS RESERVES

Désignation	Vocation	Bénéficiaire
ER1	Aménagement du carrefour C2/RD983	Commune
ER2	Elargissement de la rue du Vivier	Commune
ER3	Elargissement du chemin du Rohard	Commune
ER4	Création d'une liaison douce	Commune
ER5	Création d'un accès à la zone d'équipements	Commune
ER6	Implantation d'un équipement médico-social	Commune
ER7	Création d'un accès à la zone d'extension AU	Commune

LEGENDE

UA	Dénomination des zones
	Dénomination des zones
	Emplacement réservé
	Élément paysager remarquable
	Élément bâti remarquable
	Espace Boisé Classé
	Périmètre inondable
	Lisière de massif forestier de Rambouillet



Cf. Plan au 2500ème